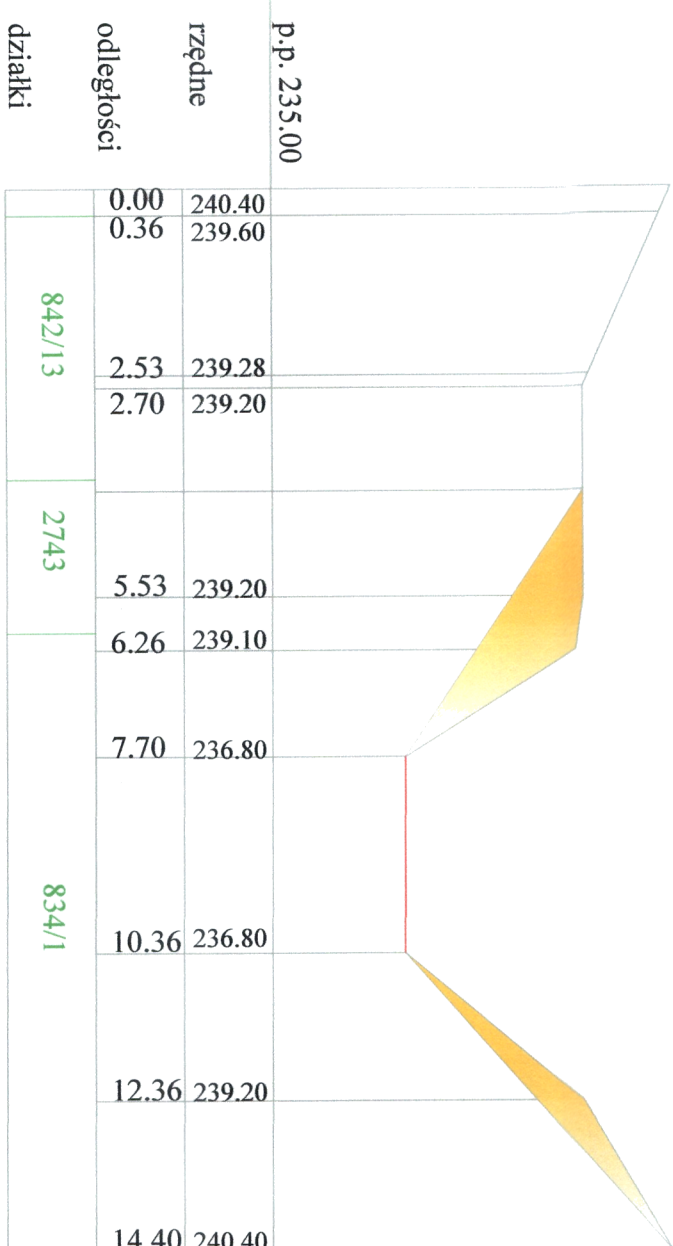
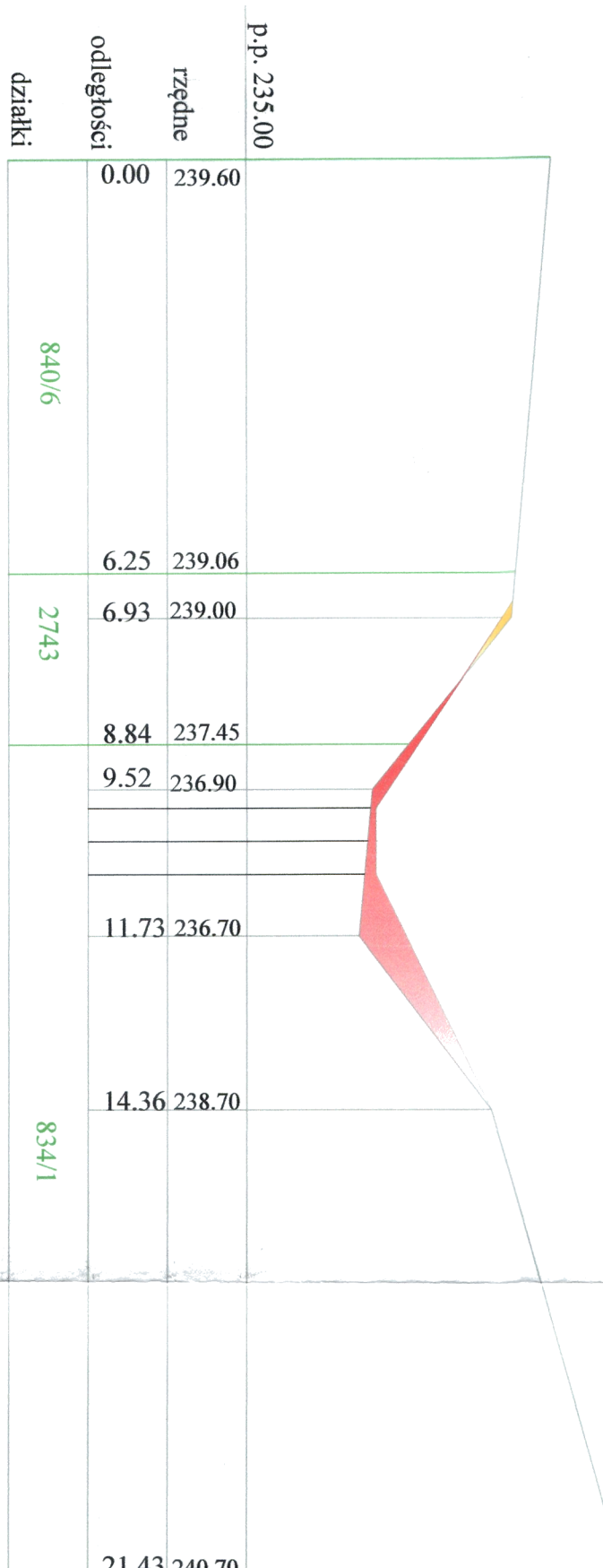


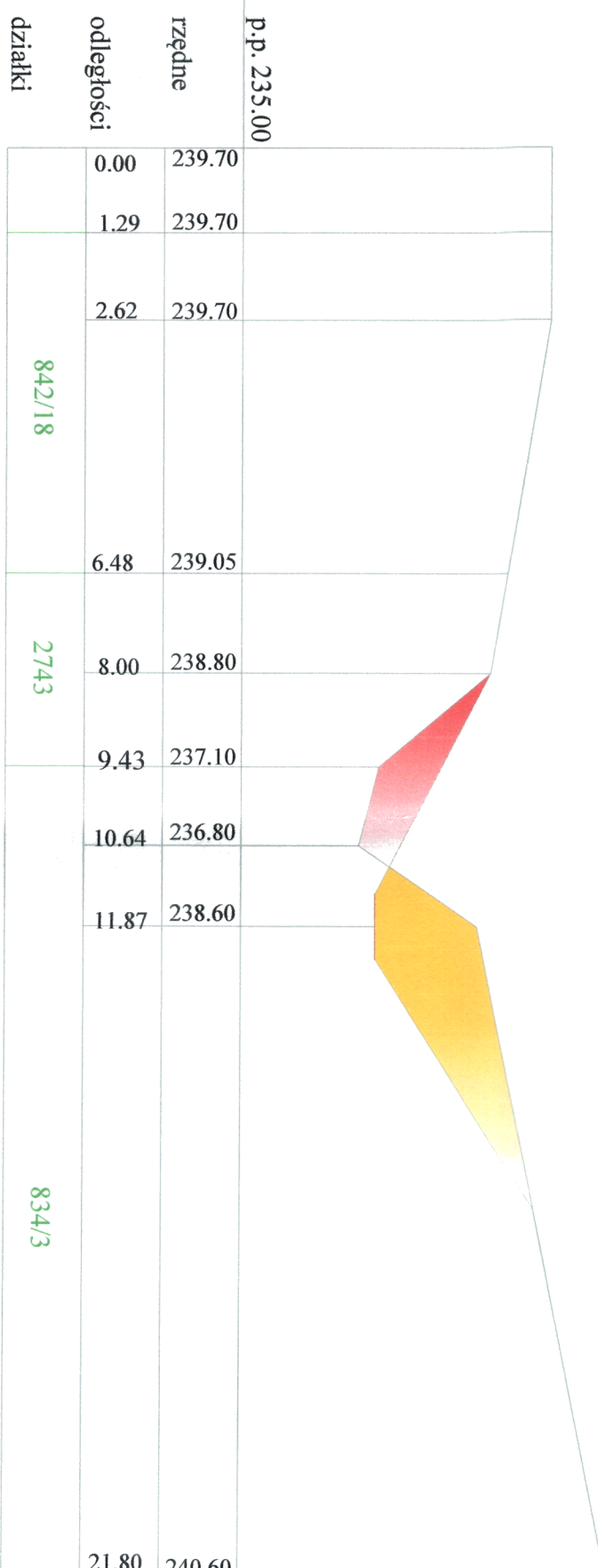
F w 3.73 m2
F s 9.73 m
F z 0.00 m2



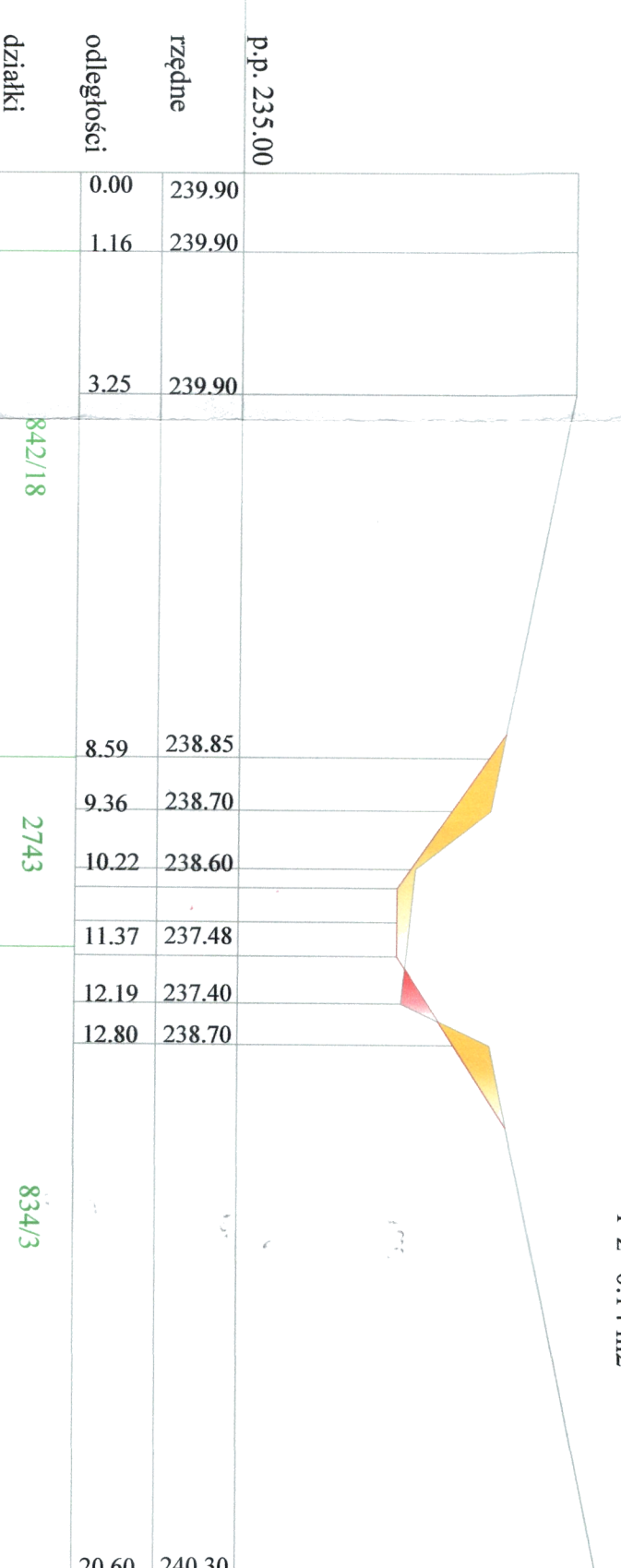
F w 0.09 m2
F s 8.70 m
F z 1.73 m2



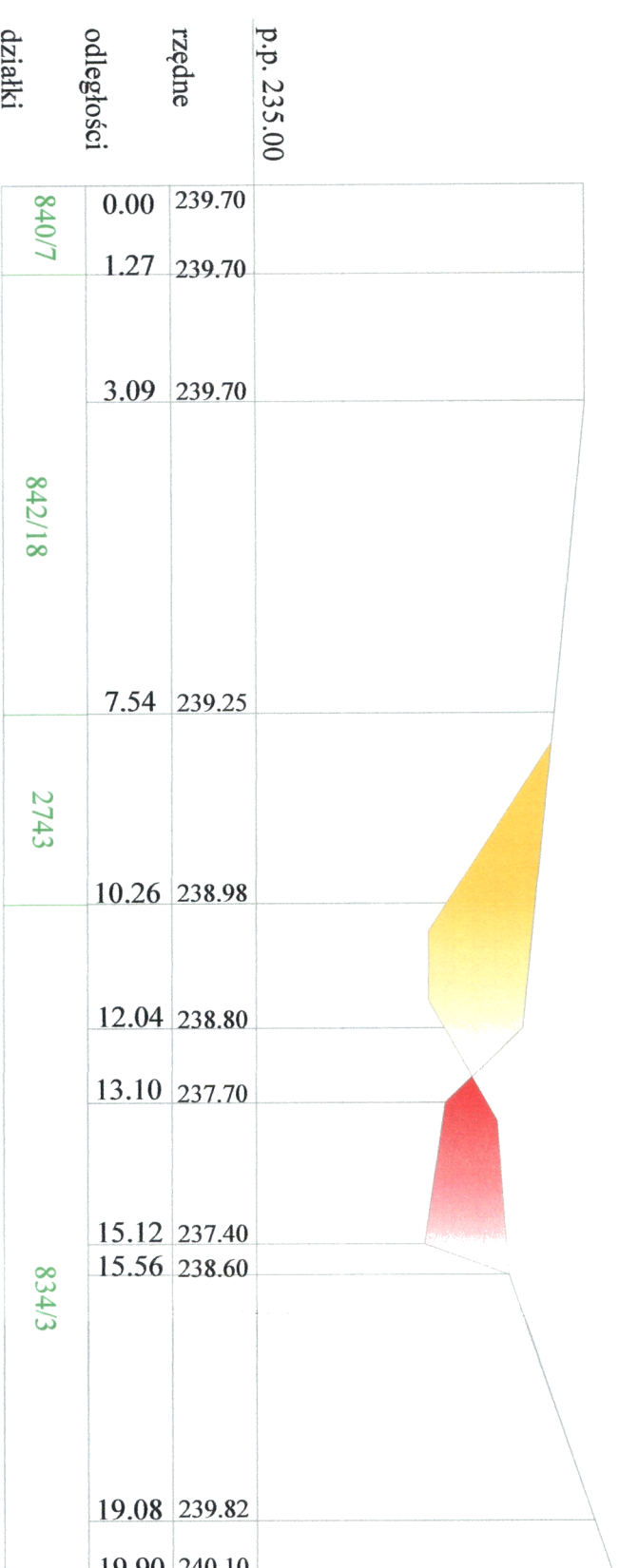
F w 4.70 m2
F s 9.30 m
F z 1.74 m2



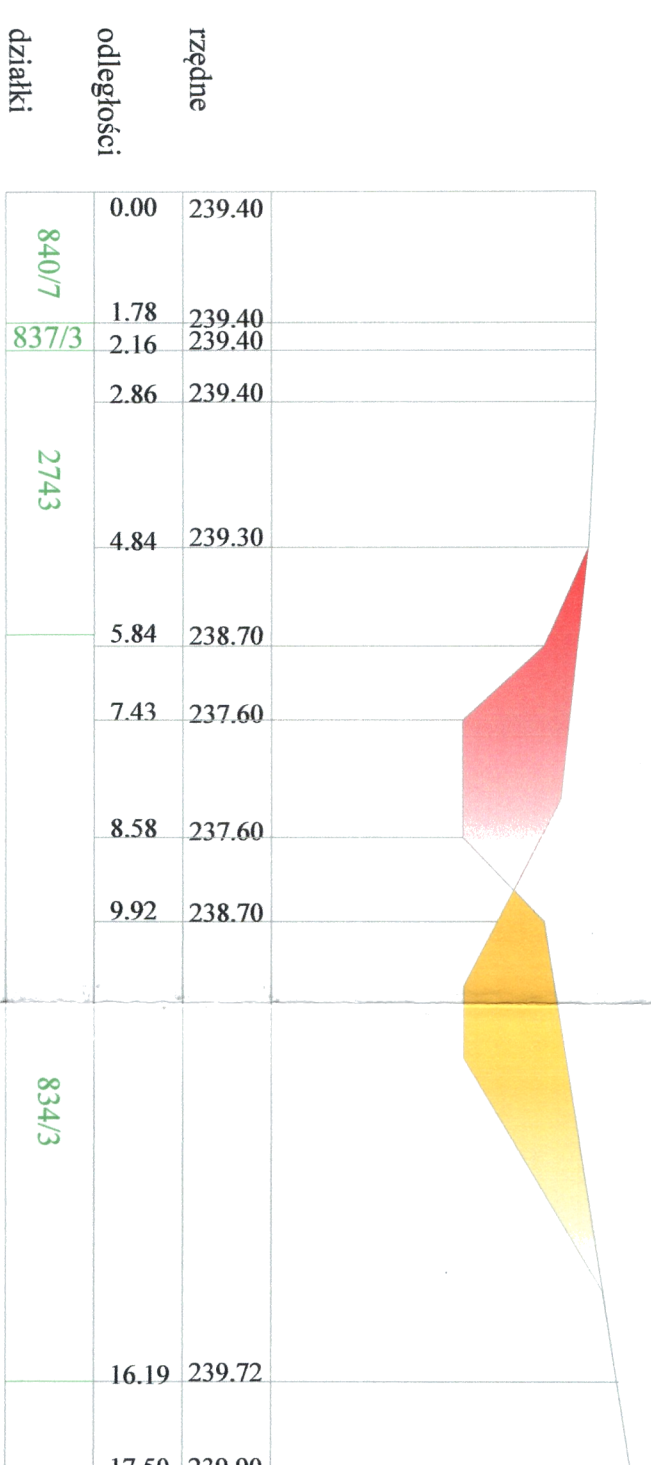
F w 1.22 m2
F s 6.66 m
F z 0.14 m2



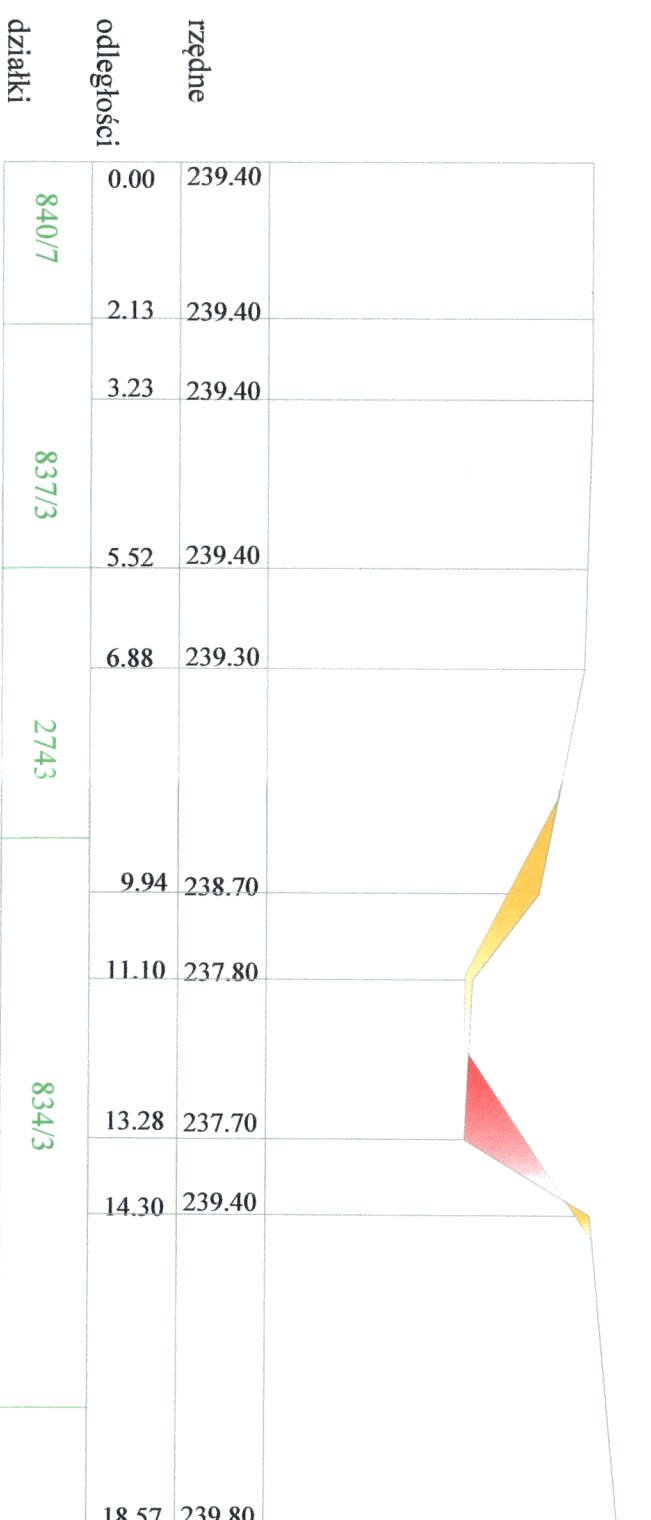
prz. nr 5
F w 4.29 m2
F s 6.17 m
F z 2.26 m2



prz. nr 6
F w 4.46 m2
F s 7.54 m
F z 3.74 m2



prz. nr 7
F w 0.63 m2
F s 6.82 m
F z 0.83 m2



Legenda
Wykop
nasyp
Starosta Oświęcimski
ul. Wyspańskiego 10
32-602 Oświęcim

MAP/WM 5604/02	Zakład Wykonawstwa, Nadzoru, Projektowania, Melioracji, Wodociągów i Kanalizacji, inż. Augustyn Kociński 32-600 Oświęcim ul. 3-go Maja 15/28 Tel. 33 842-56-68 Kom. 510-81-55-52	Wnioskodawca Gmina Brzeszcze 32-620 Brzeszcze ul. Kościelna 4
Projektował Sprawdził inż. A. Kot	NR UPRAWNIENI 226/82/BB 03/14	PODPIS BRANŻA Melioracje wodne
Objekt: Przebudowa kotłyta rowu otwartego Trzciniec gmina Brzeszcze	Jawiszowice	STADIUM Nr projektu
SKALA: 1:100	TYTUŁ: Przekroje poprzeczne rowu nr 1-7	P.B. W. 4